Découverte de la Ville et de son Histoire

Le village d'Éragny conserve son caractère de «village rue» semblable aux villages anciens de la boucle de l'Oise et du Vexin. On y cultivait la vigne, les arbres fruitiers et les céréales sur le plateau. Les maisons modestes, en calcaire local, ont souvent une lucarne qui permettait de monter les provisions au grenier. En levant la tête, on peut en voir quelques unes avec leur poulie, dans la rue Bernardin de Saint Pierre. Les maisons s'ouvrent souvent sur une cour commune. Elles ont parfois un puits et une écurie. La grange avec ses grands murs aveugles et son grand porche borde la rue, ce qui donne au village un aspect minéral et champêtre.

Ce village, resté majoritairement rural jusque dans les années 60, a subi un grand bouleversement quand les décideurs de l'époque optèrent pour la création de huit Villes Nouvelles.

Dans la région parisienne, cinq Villes Nouvelles ont vu le jour et se sont développées dans les années 70-80. Elles ont été conçues pour limiter l'urbanisation rampante des banlieues et l'urbanisme inhumain des grands ensembles. Depuis lors, Éragny sur Oise s'intègre à l'agglomération de Cergy-Pontoise.

De 1969 à 2022, la population d'Éragny est passée de 3 600 à 18 700 habitants. Historiquement, les nouveaux quartiers se sont développés sur le plateau avec en contrebas le village. Ils ont été créés sur le modèle de «ville jardin » avec séparation des circulations piétons et voitures. Ces quartiers sont composés majoritairement de petits immeubles et maisons individuelles. Ils intègrent des réalisations conjointes d'équipements de voisinage : écoles et plateaux de sport.

Les trois circuits proposés vous invitent à une découverte pédestre du patrimoine bâti et du passé d'Éragny.

Chemins et Rencontres,
propose trois circuits pédestres
à travers Eragny sur Oise
au départ de la place de la Challe
et de la gare SNCF
www.chemins-rencontres.com

Avec le soutien de la Ville
d'Eragny sur Oise
www.eragny.fr
et le concours
des Amis du Village
et de Mémoires d'Eragny

ERAGNY SUR OISE
3 circuits pédestres

Le tour d'Eragny
12 km - chemin vert

Le vieil Eragny par les carrières
6.5 km - chemin jaune

Le vieil Eragny par les écluses
6 km - chemin bleu

Mémoires d' Eragny ~ Oise

Éragny SUR-OISE

Chemins et Rencontres

Le Tour d'Eragny

D Au départ de La Challe, après la pharmacie, emprunter la passerelle de l'Amitié entre les Peuples (Burkina Faso) en direction de la **PYRAMIDE (A)** par l'allée de Munster (Allemagne), puis celle de Komló (Hongrie) et monter au sommet. Redescendre de l'autre coté, Tourner à gauche et continuer tout droit vers le **bois de Chasse-marée (1)** : son nom évoque la livraison du poisson de Boulogne à Paris depuis l'ancien régime jusqu'au XVIIe siècle. Aux dernières maisons, obliquer à droite. Au sortir du bois prendre à droite la rue Claude Bénard, passer devant la mosquée Essalam ; à 300 m, tourner à gauche, Face au n°106, s'engager à travers le bois des Fonds. Près des anciens tennis, observer de beaux spécimens de peupliers blancs. Arrivé rue du Chemin Vert, traverser la route, continuer légèrement sur la droite, toujours dans le bois. Remarquer les petites maisons de week-end construites avant 1970.

La Pyramide

Rue de l'Harmattan, tourner à gauche puis à droite dans la rue des Pincevents : ce quartier s'est développé après 1975, parallèlement aux nouveaux quartiers, afin d'accueillir une partie des anciens habitants du plateau, expropriés par la création de la Ville Nouvelle. Au bout de la rue, prendre tout droit la rue du Cers pour passer sous la RN 184 par le passage souterrain. Contourner l'**école Pablo Neruda (2)** : première école construite en 1974 pour la Ville Nouvelle, avant même l'arrivée des nouveaux habitants. Rejoindre la gare SNCF à droite. Passer sous la voie de chemin de fer et trouver l'**Hôtel de Ville (3) :** c''était la maison du Directeur de la papeterie GRILLET & FEAU.

Tourner à gauche, longer la voie ferrée par la rue des Belles Hâtes jusqu'à la rue de l'Ambassadeur. Le propriétaire du château de Neuville, ambassadeur d'Autriche auprès de Louis XV, utilisait cette route pour rendre visite à sa maîtresse, Rosalie Levasseur, au Château de Chennevières (Conflans Ste Honorine).

Les Carrières

Tourner à droite et descendre vers l'Oise par la rue de la Carrière à Pépin. Prendre à droite le chemin de Halage, où l'on peut voir **LES CARRIÈRES (B)** et **LA MAISON DES RUSSES (C).** Longer l'**OISE (D)** en direction de St Ouen l'Aumône.

A mi-parcours, passer devant **le Sans Souci (4)** et plus loin devant le **Goujon d'Eragny (5),** anciens cafés-guinguettes qui proposaient le week-end des chambres pour les parisiens amateurs de pêche. Peu avant les écluses, consulter le panneau retraçant leur histoire.

Le Sans-Souci



Château d'Eragny

De retour des écluses, emprunter un petit sentier à gauche qui rejoint la sente des Prés. Au sortir du bois à droite, traverser le parc Beltrame, prendre la sente, tourner à droite, dans la rue de St Ouen. Plus loin, sur la gauche au n°14, remarquer **LA FONTAINE SAINTE MARIE (E) puis** arriver **Place de la République (6).** Sur la gauche, les deux grands piliers correspondent à une entrée de l'ancien **CHÂTEAU D'ERAGNY (F)** qui a appartenu à la famille D'ALESSO. Il ne subsiste qu'une partie des communs réutilisés en habitation. A gauche, monter la rue du Sergent Pireaux. A mi-pente, tourner à droite dans la rue Traversière, puis, 50 mètres à gauche, monter le passage des Hauts Jardins pour arriver avenue Roger Guichard (ancienne Route Nationale). En face, traverser la voie ferrée et, à gauche, entrer dans le **NOUVEAU CIMETIERE (G).**Sortir par le fond du cimetière et rejoindre la route de Pierrelaye par la rue Jacques Prévert. A l'angle de ces deux rues, se trouve la **Croix Placide (7)** offerte par Placide Trou au retour d'un Pèlerinage à Jérusalem (fin du XIXe siècle). La route de Pierrelaye comme la rue de la Marne, traversaient les terres agricoles du plateau. Elles ont conservé l'habitat ancien qui a été intégré aux nouveaux quartiers. La route de Pierrelaye bifurque à gauche. A 100 mètres, emprunter la voie piétonne puis la passerelle qui enjambe la RN 184. Après les haies de laurier, tourner à gauche pour rejoindre un petit parking privatif. Prendre la rue de l'Ourcq, sur la gauche après la barrière automatique.

La Croix Placide

50 mètres plus loin, tourner à gauche vers l'école du Bois. Passer sous le porche de l'école puis tourner à droite rue de Pierrelaye. Après l'espace de jeux et le lycée hôtelier Auguste Escoffier, traverser l'avenue Fernand Chatelain, continuer tout droit jusqu'au gymnase de la Butte. Avant le rond-point du gymnase, prendre à gauche à travers le parking (fresque en hommage à Samuel Paty) qui vous ramène au boulevard Charles de Gaulle.

Traverser pour rejoindre la route de Pierrelaye et rejoindre le lieu-dit **LE CLOS DU MANEGE (H)**. Après la piste de bicross et le terrain de boules, tourner à droite en direction du centre équestre. Prendre à droite dans le bois pour rejoindre l'ancien terrain de rugby sur la gauche.

Suivre le chemin balisé jusqu'à la Maison des Associations. Contourner le terrain multisports et rejoindre à droite l'école du Grillon. Tourner à droite dans une petite voie piétonne, entre les immeubles et l'école, puis à gauche dans l'allée des Tulipes. Traverser l'avenue Roger Salengro et continuer tout droit à travers les commerces du Trou du Grillon. Après le deuxième immeuble, tourner à gauche, traverser un petit jardin clos et prendre à droite.

L'école des Dix Arpents

Longer par la gauche le terrain multisports pour rejoindre **l'Ecole des Dix Arpents (8),** école construite en 1977 et caractérisée par sa verrière en forme de cocotte en papier. Continuer tout droit puis tourner à gauche dans la coulée verte.

Traverser le boulevard de la Commune de Paris et continuer tout droit. Au massif rond végétalisé, tourner à droite, allée de Munster pour rejoindre la Challe en empruntant la passerelle.

A noter : ce parcours peut s'effectuer indifféremment dans les deux sens. Il peut également s'effectuer au départ de la gare SNCF d'Eragny-Neuville.

Le vieil Eragny par les écluses

D Au départ de la Challe, face à la Maison de La Challe, se diriger vers la gauche en direction de la bibliothèque Albert Camus. Emprunter la passerelle et continuer tout droit pendant 200 mètres, contourner le collège Pablo Picasso vers la droite. Prendre à gauche le chemin de la Danne entre la piscine et le gymnase. Tourner à gauche dans la rue des Ecoles. A 200 mètres, prendre la passerelle SNCF à droite et traverser la rue Roger Guichard. En face, entrer dans le vieux cimetière et descendre jusqu'à **l'EGLISE (I).**

Le Prieuré

Sur le parvis de l'église à droite passer devant le presbytère rénové, ses ruches et découvrir **la MAISON BERNARDIN DE ST PIERRE (J)** traverser le jardin. Descendre sur la gauche rue Bernardin de St Pierre. Traverser la place Jules Ferry, prendre la rue de la Gare puis à 50 mètres, la rue de la Fontaine à droite jusqu'au **lavoir (9).** Alimenté par une source il était fréquenté jusque dans les années 60.

Une habitante y rinçait encore son linge dans les années 80 !

Descendre l'escalier et prendre le sentier du Rû **(sentier étroit et parfois glissant).**

Au bout, prendre à gauche dans la rue du Rû pour rejoindre l'Oise.

Tourner à droite sur le chemin de Halage, le long des **BERGES DE L'OISE (D).**



Le lavoir

A mi-parcours se trouve le **Goujon d'Eragny (5),** ancien café guinguette qui proposait des chambres pour les parisiens amateurs de pêche le week-end.

Au bout d'un kilomètre, peu avant les écluses, aller consulter le panneau retraçant l'histoire de l'écluse et revenir sur ses pas.

Tourner à gauche dans l'allée qui traverse le parc Beltrame et qui rejoint la sente des Prés. Au sortir du bois à droite, prendre la sente puis tourner à droite dans la rue de Saint Ouen. Plus loin sur votre gauche au n°14, remarquer la **FONTAINE STE MARIE (E).**

La Fontaine Sainte Marie

Arrivé **place de la République (6)** remarquer sur la gauche, deux grands piliers correspondant à une entrée de l'ancien **CHÂTEAU D'ERAGNY (F)** qui a appartenu à la famille d'Alesso. Il ne subsiste qu'une partie des communs réutilisés en habitation.
A gauche, monter la rue du Sergent Pireaux, à mi-pente, tourner à droite dans la rue Traversière, puis 50 mètres à gauche, monter le passage des Hauts Jardins pour arriver avenue Roger Guichard (ancienne Route Nationale).
En face, traverser la voie ferrée et à gauche entrer dans le **NOUVEAU CIMETIERE (G).**
Sortir par le fond du cimetière et rejoindre la rue de Pierrelaye par la rue Jacques Prévert. A l'angle de ces deux rues, remarquer la **Croix Placide (7)** offerte par Placide Trou au retour d'un Pèlerinage à Jérusalem (fin du XIXe siècle).
La rue de Pierrelaye, comme la rue de la Marne, traversaient les terres agricoles du plateau. Elles ont conservé l'habitat ancien qui a été intégré aux nouveaux quartiers. La rue de Pierrelaye oblique sur la gauche, plus loin, emprunter à droite, la voie piétonne dont la passerelle enjambe la RN 184. Se diriger vers la résidence des personnes âgées Yvonne Colas. Obliquer légèrement à droite en empruntant la voie piétonne. A l'intersection de la rue Salvador Allende et du Boulevard de la Commune de Paris, traverser et s'engager vers la droite à travers les petits immeubles de la Challe Pourpre pour rejoindre la Place de la Challe.

Le vieil Eragny par les carrières

D

Au départ de la Challe, face à la Maison de Quartier, se diriger à gauche en direction de la bibliothèque Albert Camus. Emprunter la passerelle et continuer tout droit. Après le parking, tourner à gauche à travers les immeubles de la Cavée. Continuer tout droit. Emprunter la passerelle au-dessus de la rue des Pinsons et traverser la Ronière entre les immeubles. Après **l'école Pablo Néruda (2)** et la crèche, tourner à gauche Boulevard des Aviateurs Alliés, puis à 50 mètres à droite dans le Chemin d'Andrésy. Continuer tout droit, et passer devant **le Théâtre la Fabrik' (10)**. Contourner les immeubles par la rue Lebovici et rejoindre la rue de la Papeterie. Tourner à droite et passez devant **l'ESPACE DES CALANDRES (K).** Rejoindre la gare SNCF d'Eragny-Neuville. A droite de la gare, descendre l'escalier et passer sous la voie ferrée. Contourner **l'Hôtel de Ville (3)** par la gauche . C'était la maison du Directeur de la Papeterie GRILLET& FÉAU. Remarquer le château d'eau qui l'alimentait.

Longer le jardin jusqu'à la rue de Neuville qui domine l'Oise. Tourner à gauche. Au bout de la rue, prendre à droite le chemin de la Carrière à Pépin qui descend vers l'Oise. Tourner à droite sur le chemin de Halage.
A droite, au milieu des arbres, s'élève une belle bâtisse au pied de la falaise, **LA MAISON DES RUSSES (C).**
Suivre l'Oise sur 600 mètres.

Les calandres

La Maison des Russes

Se diriger vers la droite, dans la rue de la Fontaine, passer devant les **CARRIÈRES (B)** et rejoindre le **Lavoir (9**), lieu très fréquenté jusque dans les années 60.
Une habitante y rinçait encore son linge dans les années 80 !
Descendre les marches et emprunter le sentier du Rû **(étroit et parfois glissant),** tourner à droite dans la rue du Rû, face à **L'ÉGLISE (I)**.
Prendre à gauche la rue Bernardin de St Pierre. A droite, monter dans le square de l'abbé Fluhr au niveau de l'ascenseur, traverser le jardin et faire une halte à la **MAISON BERNARDIN DE SAINT PIERRE (J).**
Reprendre la rue à droite puis tourner à droite rue de Conflans jusqu'à l'avenue Roger Guichard. Traverser l'avenue, remonter de quelques mètres vers la droite et prendre le passage pour accéder à la passerelle SNCF.
Obliquer à droite dans la rue des Ecoles, puis à gauche dans la rue du Moulin. Au bout de la rue, emprunter la voie piétonne à gauche et à l'extrémité des immeubles, tourner à droite pour revenir vers la Challe par la passerelle qui enjambe la RN 184.

A noter : le sens de ce parcours est important pour apprécier les carrières situées dans le tournant de la rue de la Fontaine.

A découvrir avec nos trois circuits

A. LA PYRAMIDE
Elle a été conçue par l'architecte M. URBAN sur le modèle des ziggourats de Mésopotamie et érigée avec les excédents de terre consécutifs aux travaux d'aménagement des quartiers des années 1978/1980. Haute de ses 66 m, elle permet une vue d'ensemble sur les nouveaux quartiers d'Eragny et de mesurer l'importance des espaces verts dans la ville, au premier plan, les immeubles terrasses, bel exemple de végétalisation des immeubles collectifs.

B. LES CARRIÈRES
Elles s'enfoncent profondément sous le plateau. On y extrayait des pierres utilisées localement et pour certaines constructions à Paris. Elles ont servi d'abri pendant la guerre. La carrière à Pépin a été utilisée comme champignonnière.

C. LA MAISON DES RUSSES
Sur le chemin de Halage, près de la carrière à Pépin, la résidence du directeur de la carrière, a été acquise en 1948 par l'Association des Chauffeurs de taxis russes de Paris,(Russes blancs émigrés après la révolution de 1917). Ce domaine fut baptisé «Notre Maison». L'âme de cette maison fut Alexandra Ivanovsky. Conformément à sa volonté, cette maison est devenue un établissement à caractère social en 2005.

D. LES BERGES DE l'OISE
Dès la création de la ligne de chemin de fer de Pontoise, les berges de l'Oise furent fréquentées par les pêcheurs parisiens qui venaient taquiner le goujon. On y trouvait des restaurants et des guinguettes tels le Sans Souci et le Goujon d'Eragny qui proposaient également des chambres. L'Oise était un lieu de baignade apprécié des Eragniens et des peintres Linet, Pissarro, Bonnard...

E. LA FONTAINE SAINTE MARIE
Au début du XXe siècle, Madame Gougerot, demeurant à cet endroit, importait des bouteilles d'eau très appréciées à l'époque, pour les vendre avec ses légumes sur le marché de Neuilly. En 1928, cette source fut mise en valeur par Monsieur Farcy, lors de la construction de la première boulangerie du village. Il lui donna le nom de source Sainte Marie pour évoquer le prénom de son épouse.

F. LE CHÂTEAU
Le village a été marqué par les d'Alesso, seigneurs d'Eragny, depuis 1564 et ce pendant deux siècles. Le château s'effondre dès avant la Révolution. La propriété «Parc» est vendue comme bien d'émigré et morcelée, pour le passage, en son milieu, de l'ancienne Route Nationale.

G. LE CIMETIÈRE
Dans ce nouveau cimetière, on peut voir un premier monument aux morts, le Poilu, rapatrié de Mondovi (Algérie), ville natale d'Albert Camus. Sur la droite, les tombes des aviateurs alliés morts le 7 juin 1944 dans le crash qui a détruit l'**église**. Au fond, se trouve également le monument aux morts érigé par souscription après la première guerre mondiale. A noter, la plaque en hommage au professeur Samuel Paty lâchement assassiné sur la commune le 16 Octobre 2020,

H. LE CLOS DU MANÈGE
Du temps des omnibus de Paris, les chevaux venaient s'y refaire une santé. Les écuries ont également accueilli, au début du XXe siècle, les chevaux de remonte de l'armée. Le parc des Sports Louis Larue, la piste de bicross Cédric Hibon, le boulodrome Michel Chaintrier et les écuries les Fermes d'Eragny y sont maintenant implantés.

I. L'ÉGLISE PIE X
L'ancienne église (Saint Germain) datait du XIIème siècle.
Elle a été entièrement détruite le 7 juin 1944 par les bombes d'un Lancaster anglais abattu par la DCA. La nouvelle église fut érigée à partir de 1959. Le parvis porte le nom du Père Wrezinski, fondateur d'ATD Quart-Monde.

J. LA MAISON BERNARDIN DE SAINT PIERRE
Elle a été achetée en 1788, par le curé d'Éragny, Benigne SIGONGNE pour servir de presbytère. Lui succéda, Jean-Noël DELUCHE LACROZE, curé et maire d'Éragny, mort sur l'échafaud. En 1804, le Prieuré est vendu à Bernardin de Saint Pierre, auteur connu pour son livre Paul et Virginie, qui l'habitera dix ans. La municipalité rachètera la maison en 1834. En 1899, elle fait office de mairie et de presbytère, puis pendant un temps mairie-école de garçons.

K. L'ESPACE DES CALANDRES
Vestige de la Papeterie GRILLET & FÉAU. C'était une usine de transformation de papier de qualité qui employait 300 personnes.
Bien après l'abandon de l'activité, la salle des Calandres est devenue un lieu de manifestations publiques et de grandes expositions. Ancien atelier le Théâtre de l'Usine, aujourd'hui **la Fabrik' fut** créé par Hubert Jappelle, collaborateur de Jean Vilar,

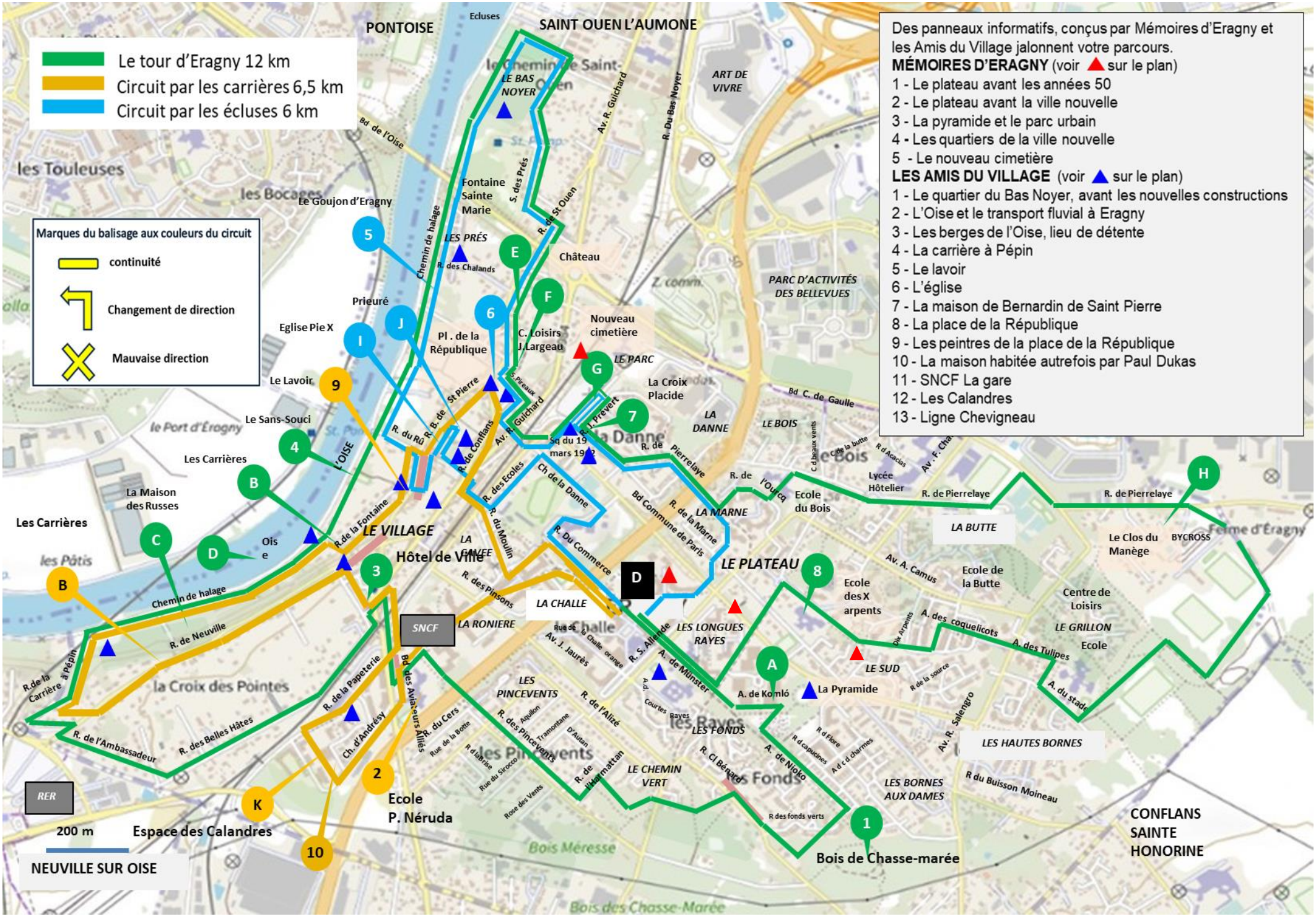
Le tour d'Eragny 12 km
Circuit par les carrières 6,5 km
Circuit par les écluses 6 km
Marques du balisage aux couleurs du circuit
continuité
Changement de direction
Mauvaise direction
Des panneaux informatifs, conçus par Mémoires d'Eragny et les Amis du Village jalonnent votre parcours.
MÉMOIRES D'ERAGNY (voir ▲ sur le plan)
1 - Le plateau avant les années 50
2 - Le plateau avant la ville nouvelle
3 - La pyramide et le parc urbain
4 - Les quartiers de la ville nouvelle
5 - Le nouveau cimetière
LES AMIS DU VILLAGE (voir ▲ sur le plan)
1 - Le quartier du Bas Noyer, avant les nouvelles constructions
2 - L'Oise et le transport fluvial à Eragny
3 - Les berges de l'Oise, lieu de détente
4 - La carrière à Pépin
5 - Le lavoir
6 - L'église
7 - La maison de Bernardin de Saint Pierre
8 - La place de la République
9 - Les peintres de la place de la République
10 - La maison habitée autrefois par Paul Dukas
11 - SNCF La gare
12 - Les Calandres
13 - Ligne Chevigneau
PONTOISE
SAINT OUEN L'AUMONE
Ecluses
LE BAS NOYER
ART DE VIVRE
les Touleuses
les Bocages
Le Goujon d'Eragny
Fontaine Sainte Marie
LES PRÉS
Château
PARC D'ACTIVITÉS DES BELLEVUES
Prieuré
Eglise Pie X
Pl. de la République
C. Loisirs J.Largeau
Nouveau cimetière
LE PARC
La Croix Placide
Le Lavoir
Le Sans-Souci
le Port d'Éragny
Les Carrières
La Maison des Russes
LA DANNE
LE BOIS
Lycée Hôtelier
Ecole du Bois
LA MARNE
LE VILLAGE
Hôtel de Ville
LA CANNEE
LA BUTTE
Le Clos du Manège
BYCROSS
Ferme d'Éragny
LE PLATEAU
Ecole des X arpents
Ecole de la Butte
Centre de Loisirs
LE GRILLON
Ecole
LA CHALLE
SNCF
LA RONIERE
LES LONGUES RAYES
LE SUD
La Pyramide
A. de Komló
la Croix des Pointes
LES PINCEVENTS
LES FONDS
LE CHEMIN VERT
LES HAUTES BORNES
LES BORNES AUX DAMES
Ecole P. Néruda
Espace des Calandres
Bois de Chasse-marée
CONFLANS SAINTE HONORINE
NEUVILLE SUR OISE
RER
200 m
Bois Méresse
Bois des Chasse-Marée